

**Middelkerke**

vrijdag 4 maart 2016

**Proloog 3-daagse van West-Vlaanderen 2016****Tijdschema**

			km+	km-	41 km/h	43 km/h	45 km/h
1	<b>MIDDELKERKE</b>						
2		<b>Epernayplein - Middelkerke - START</b>	0,0	7,0	14:00	14:00	14:00
3		RD Leopoldlaan dwarsen (trasporen dwarsen)					
4		Parijsstraat					
5		R Koninginnelaan	0,1	6,9	14:00	14:00	14:00
6		Hector Verhaeghelaan (trasporen dwarsen)	1,1	5,9	14:01	14:01	14:01
7		Leopoldlaan					
8		Parklaan					
9		Henri Jaspelaar	3,4	3,6	14:04	14:04	14:04
10		R Meeuwenlaan	3,5	3,5	14:05	14:04	14:04
11		R Zomerlaan	3,6	3,4	14:05	14:05	14:04
12		RD Zonnelaan					
13		L Einde Zonnelaan richting Zeedijk (Ronde)	4,5	2,5	14:06	14:06	14:06
14		Octave Van Rysselbergplein					
15		R Zeedijk	4,6	2,4	14:06	14:06	14:06
16		Casino Middelkerke <b>AANKOMST</b>	7,0	0,0	14:10	14:09	14:09

**Brugge – Harelbeke**

zaterdag 5 maart 2016

Versie:  
27/01/2016**1e rit 3-daagse van West-Vlaanderen 2016****Tijdschema**

			km+	km-	41 km/h	43 km/h	45 km/h
1	<b>BRUGGE</b>						
2	<b>Brugge</b>						
3		't Zand					
4		Zuidzandstraat					
5		Steenstraat					
6		Markt					
7		L					
8		Vlamingstraat					
9		St. Jorisstraat					
10		R					
11		RD					
12		Havenstraat					
13		Krommestraat					
14		Dudzeelsesteenweg					
15		Dudzeelsesteenweg nr.77, thv Pannebekestraat <b>OFFICIELE START</b>	0,0	176,3	12:47	12:47	12:47
16	<b>Dudzele</b>						
17		Dorpsplein					
18		R					
19		Westkapelse Steenweg					
20		Amaat Vynckestraat	5,6	170,7	12:55	12:54	12:54
21		R					
22		L					
23	<b>DAMME</b>						
24	<b>Damme</b>						
25		Damse Vaart (brug)	11,0	165,3	13:03	13:02	13:01
26		Kerkstraat					
27		R					
28		Kerkstraat					
29		Vivensteenweg					
30	<b>Vivenkapelle</b>						
31		RP 2/4					
32		Sijseelsesteenweg					
33		Stationsstraat	17,5	158,8	13:12	13:11	13:10
34		L					
35		R					
36		Dorpsstraat					
37	<b>BEERNEM</b>						
38	<b>Oedelem</b>						
39		L					
40		R					
41		Bruggestraat	21,9	154,4	13:19	13:17	13:16
42		Beernemstraat					
43		Scherpestraat					
44		RP 2/4					
45		Parkstraat	25,0	151,3	13:23	13:21	13:20
46		RD					
47		Stationsstraat					
48		Wingenesteenweg (brug E40)					
49		Reigerlostraat	28,1	148,2	13:28	13:26	13:24
50	<b>WINGENE</b>						
51	<b>Wingene</b>						
52		L					
53		RD					
54		Torenweg	30,0	146,3	13:30	13:28	13:27
55		Vagevuurstraat					
56		Bruggesteenweg					
57	<b>RUISELEDE</b>						
58	<b>Ruiselede</b>						
59		R					
60		L					
61		R					
62		R					
63		L					
64		R					
65		Bruggestraat	39,7	136,6	13:45	13:42	13:39
66		Pensionaatstraat					
67		Pensionaatstraat					
68		Tieltstraat (N37a)					
69		Aalterstraat (N37)	41,2	135,1	13:47	13:44	13:41
70		Kanegemstraat					
71		Keizerstraat					
72	<b>TIELT</b>						
73	<b>Kanegem</b>						
74		L					
75		R					
76		Kanegemdorp	43,3	133,0	13:50	13:47	13:44
77		Kanegemstraat					

			km+	km-	41 km/h	43 km/h	45 km/h
66		L Aarselekapellestraat					
67		RD St. Hubertusstraat					
68	<b>Aarsele</b>						
69		R Vercampststraat	45,6	130,7	13:53	13:50	13:47
70		R Westhoekstraat					
71		L Deinzesteenweg (N35)	46,9	129,4	13:55	13:52	13:49
72		R Hogenhovestraat (N459)	49,5	126,8	13:59	13:56	13:53
73		<b>SPOOROVERWEG</b>					
74		Hogenhovestraat (N459)					
75	<b>DENTERGEM</b>						
76	<b>Dentergem</b>						
77		Statiestraat	50,0	126,3	14:00	13:56	13:53
78		L Statiestraat					
79		R Markegemsesteenweg					
80		Dentergemstraat					
81	<b>Markegem</b>						
82		R Wakkenstraat	54,3	122,0	14:06	14:02	13:59
83		L Markegemstraat (N327)					
84	<b>Wakken</b>						
85		Wapenplaats	56,8	119,5	14:10	14:06	14:02
86		R Mandelstraat (N327)					
87		Wakkensteenweg					
88		L Wakkensteenweg (N327)					
89	<b>WIELSBEKE</b>						
90	<b>Sint-Baafs-Vijve</b>						
91		R Rijksweg	59,7	116,6	14:14	14:10	14:06
92		L / R Stationstraat	62,2	114,1	14:18	14:13	14:09
93		Ooigemstraat					
94		RP 3/4 Expresweg (N382)					
95	<b>WAREGEM</b>						
96	<b>Waregem</b>						
97		Expresweg (N382)	63,1	113,2	14:19	14:15	14:11
98	<b>Sint-Eloois-Vijve</b>						
99		Expresweg (N382) (brug over Leie)	64,0	112,3	14:20	14:16	14:12
100		R Afrit Gentseweg (N43)					
101		R Gentseweg (N43)					
102	<b>Desselgem</b>						
103		Gentseweg (N43)	67,2	109,1	14:25	14:20	14:16
104		L Sprietstraat					
105	<b>DEERLIJK</b>						
106		Desselgemsesteenweg	70,0	106,3	14:29	14:24	14:20
107		L Waregemstraat					
108	<b>WAREGEM</b>						
109	<b>Waregem</b>						
110		Deerlijkseweg	76,8	99,5	14:39	14:34	14:29
111		RD Deerlijkseweg					
112		R Vichtseweg					
113	<b>ANZEGEM</b>						
114	<b>Vichte</b>						
115		Waregemstraat	77,8	98,5	14:40	14:35	14:30
116		R Oudenaardestraat					
117		L Peter Benoitstraat (N36)					
118		Ingooigemstraat (N36)	80,4	95,9	14:44	14:39	14:34
119	<b>Ingooigem</b>						
120		Ingooigemplaats (N36)					
121		Stijn Streuvelsstraat (N36)	82,6	93,7	14:47	14:42	14:37
122	<b>Tiegem</b>						
123		Tieboutslaan	85,6	90,7	14:52	14:46	14:41
124		L Kapellestraat					
125		<b>TIEGEMBERG</b>					
126		Berglaan					
127	<b>Anzegem</b>						
128		Dorpsplein	90,1	86,2	14:58	14:52	14:47
129		R Statiestraat					
130		L <b>HOLSTRAAT</b>					
131		RD Greepstraat					
132		RD Bosstraat	92,1	84,2	15:01	14:55	14:49
133	<b>WORTEGEM - PETEGEM</b>						

Trein: 13u47 &amp; 14u13




































RUSH 1

BEVOORRADING

HELLING 1

HELLING 2

				km+	km-	41 km/h	43 km/h	45 km/h
134		R Zonnestraat		92,8	83,5	15:02	14:56	14:50
135		R Sneppestraat						
136		<b>SPOOROVERWEG</b>	<b>Trein: 14u42 &amp; 15u18</b>					
137		<b>Esegem</b>						
138		Esegemplein		95,1	81,2	15:06	14:59	14:53
139		R Kortrijkstraat						
140		Oudenaardsesteenweg						
141		R Varentstraat (Kassei)		98,6	77,7	15:11	15:04	14:58
142		L Scheldestraat						
143		<b>AVELGEM</b>						
144		<b>Kerkhove</b>						
145		Bruggesteenweg		100,8	75,5	15:14	15:07	15:01
146		RP 2/4 Brugstraat (over Scheldebrug)						
147		<b>KLUISBERGEN</b>						
148		<b>Berchem</b>						
149		L Oudenaardebaan		104,2	72,1	15:19	15:12	15:05
150		R Pontstraat						
151		RD Broektestraat						
152		<b>Kwaremont</b>						
153		<b>OUDE KWAREMONT</b>	<b>HELLING 3 </b>	106,0	70,3	15:22	15:14	15:08
154		Kwaremontplein	<b>RUSH 2</b>					
155		Schilderstraat						
156		R Feelbosstraat		106,5	69,8	15:22	15:15	15:09
157		R Ronsebaan						
158		<b>Berchem</b>						
159		Stationsstraat		107,2	69,1	15:23	15:16	15:09
160		L Molenstraat						
161		<b>Ruien</b>						
162		RP 1/3 Herpeligem		113,2	63,1	15:32	15:24	15:17
163		Avelgemstraat						
164		R Avelgemstraat (over Scheldebrug)						
165		<b>AVELGEM</b>						
166		<b>Avelgem</b>						
167		Avelgemstraat		114,5	61,8	15:34	15:26	15:19
168		Ruggestraat						
169		R Oudenaardsesteenweg (N8)		116,5	59,8	15:37	15:29	15:22
170		L Nieuwstraat						
171		R Nieuwstraat						
172		R Neerkouter						
173		L Neerstraat						
174		<b>Tiegem</b>						
175		L Oostdorp		119,0	57,3	15:41	15:33	15:25
176		R Kapellestraat						
177		<b>TIEGEMBERG</b>	<b>HELLING 4 </b>					
178		L Hellestraat						
179		L Tieboutslaan (N36)		120,5	55,8	15:43	15:35	15:27
180		R Zonnestraat						
181		<b>ZWEVEGEM</b>						
182		<b>Otegem</b>						
183		Tiegemstraat		122,1	54,2	15:45	15:37	15:29
184		R Scheldestraat						
185		Dorp						
186		L Zwevegemstraat						
187		R Vichtestraat		125,5	50,8	15:50	15:42	15:34
188		Otegemstraat						
189		<b>DEERLIJK</b>						
190		L Kerkstraat		129,4	46,9	15:56	15:47	15:39
191		R Pladijsstraat						
192		<b>SPOOROVERWEG</b>	<b>Trein: 15u11 &amp; 15u49</b>					
193		Stationsstraat (onder brug E17)		133,9	42,4	16:02	15:53	15:45
194		L Ringlaan (N36)						
195		L Kortrijkse Heerweg						
196		<b>HARELBEKE</b>						
197		<b>Harelbeke</b>						
198		Heerbaan		135,2	41,1	16:04	15:55	15:47
199		RP 3/4 Stasegemsesteenweg						
200		R Acacialaan						
201		L Berkenlaan						
202		R Venetiëlaan						

			km+	km-	41 km/h	43 km/h	45 km/h	
203		R Vlaanderenlaan						
204		L Jan Breydelstraat						
205		R Jan Borloutstraat						
206		L Elfde-julistraat						
207		R Peter Pauwel Rubensstraat						
208		R Kortrijksesteenweg						
209		R Vlasstraat						
210		RP 2/4 Peter Benoitlaan						
211		R Vlaanderenlaan						
212		RP 3/4 Gulden Sporenstraat						
213		RP 3/4 Stasegemstraat						
214		RD Andries Pevernagestraat						
215		RP 1/4 Marktstraat						
216		<b>1e DOORTOCHT AAN DE AANKOMSTLIJN</b>	<b>RUSH 3</b>	144,5	31,8	16:18	16:08	15:59
217								
218		Nog 3 plaatselijke ronden van 10,6 km over:						
219								
220		Marktstraat						
221		Gentsestraat	0,1					
222		R Deerlijksestraat	0,7					
223		R Zuidstraat	1,0					
224		L Arendsstraat	1,3					
225		R Heerbaan	2,3					
226		RP 3/4 Stasegemsesteenweg	3,6					
227		R Acacialaan	4,5					
228		L Berkenlaan	5,4					
229		R Venetiëlaan	5,6					
230		R Vlaanderenlaan	5,7					
231		L Jan Breydelstraat	6,4					
232		R Jan Borloutstraat	6,5					
233		L Elfde-julistraat	6,7					
234		R Peter Pauwel Rubensstraat	7,1					
235		R Kortrijksesteenweg	7,3					
236		R Vlasstraat	8,2					
237		RP 2/4 Peter Benoitlaan	8,3					
238		R Vlaanderenlaan	8,5					
239		RP 3/4 Gulden Sporenstraat	9,0					
240		RP 3/4 Stasegemstraat	9,6					
241		RD Andries Pevernagestraat	10,1					
242		RP 1/4 Marktstraat	10,4					
243		Aankomstlijn	10,6					
244								
245		<b>2e DOORTOCHT AAN DE AANKOMSTLIJN</b>	155,1	21,2	16:33	16:23	16:13	
246								
247		<b>3e DOORTOCHT AAN DE AANKOMSTLIJN</b>	165,7	10,6	16:49	16:38	16:27	
248								
246		<b>AANKOMST</b>	176,3	0,0	17:05	16:53	16:42	

**Nieuwpoort - Ichtegem**

zondag 6 maart 2016

**2e rit 3-daagse van West-Vlaanderen 2016**

Tijdschema

		km+	km-	41 km/h	43 km/h	45 km/h
1	<b>NIEUWPOORT</b>					
2	<b>Nieuwpoort</b>					
3						
4						
5						
6						
7						
8						
9						
10						
11						
12						
13						
14						
15						
16						
17						
18	<b>Sint Joris</b>					
19						
20						
21	<b>MIDDELKERKE</b>					
22	<b>Mannekensvere</b>					
23						
24						
25						
26	<b>St. Pieters-Kapelle</b>					
27						
28	<b>GISTEL</b>					
29	<b>Zevekote</b>					
30						
31						
32	<b>Gistel</b>					
33						
34						
35						
36	<b>ICHTEGEM</b>					
37	<b>Eernegem</b>					
38						
39						
40	<b>Ichtegem</b>					
41						
42						
43						
44						
45						
46						
47						
48						
49						
50						
51	<b>KOEKELARE</b>					
52	<b>Koekelare</b>					
53						
54						
55	<b>Bovekerke</b>					
56						
57						
58						
59	<b>DIKSMUIDE</b>					
60	<b>Viadslo</b>					
61						
62						
63						
64	<b>Beerst</b>					
65						
66						

			km+	km-	41 km/h	43 km/h	45 km/h
67	<b>Diksmuide</b>						
68		De Breyne Peelaertstraat	37,4	145,3	12:41	12:39	12:36
69		Salons Saint-Germain					
70		RD Markt					
71		Admiraal Ronarchstraat					
72		R Maria Doolaeghestraat (N35)	39,5	143,2	12:44	12:42	12:39
73		L Koning Albertstraat (N369)	40,5	142,2	12:46	12:43	12:41
74		Woumenweg (N369) (vluchtheuvels)	42,3	140,4	12:48	12:46	12:43
75		RD Woumen kerk	44,8	137,9	12:52	12:49	12:46
76		Iepersteenweg (N369)					
77		Provinciaal domein De Blankaert	46,5	136,2	12:55	12:51	12:49
78	<b>HOUTHULST</b>						
79	<b>Merkem</b>						
80		Iepersteenweg (N369)					
81		RD Kruispunt De Kippe	49,3	133,4	12:59	12:55	12:52
82		Iepersteenweg (N369)					
83	<b>LANGEMARK-POELKAPELLE</b>						
84	<b>Bikschote</b>						
85		Provincieweg (N369)					
86		Monument Steenstraete	53,9	128,8	13:05	13:02	12:58
87	<b>IEPER</b>						
88	<b>Boezinge</b>						
89		Diksmuidseweg					
90		R Diksmuidseweg (N369a)	55,8	126,9	13:08	13:04	13:01
91		R Kapellestraat	57,3	125,4	13:10	13:06	13:03
92		L Veurnseweg (N8)	59,8	122,9	13:14	13:10	13:06
93	<b>Brielen</b>						
94		Veurnseweg (N8)					
95		R Brielenstraat	60,9	121,8	13:16	13:11	13:08
96	<b>Vlamertinge</b>						
97		L Guido Gezellestraat	63,1	119,6	13:19	13:15	13:11
98		RD Hugo Verrieststraat (Poperingseweg dwarsen)	63,4	119,3	13:19	13:15	13:11
99		<b>SPOOROVERWEG</b> <b>Trein: 13u15 &amp; 13u45</b>	63,5	119,2	13:19	13:15	13:11
100		Bellestraat					
101		RP 2/4 Bellestraat	63,8	118,9	13:20	13:16	13:12
102	<b>POPERINGE</b>						
103	<b>Reningelst</b>						
104		Vlamertingseweg					
105		RD Lokerseweg (N373) (Café Zevekote)	69,6	113,1	13:28	13:24	13:19
106		<b>GOEBERG</b> (Helling Kasteelmolen)	70,2	112,5	13:29	13:24	13:20
107	<b>HEUVELLAND</b>						
108	<b>Westouter</b>						
109		R Sulferbergstraat	72,5	110,2	13:33	13:28	13:23
110		L Kerk Westouter	74,3	108,4	13:35	13:30	13:26
111		Bellestraat (N398)					
112		L Schomminkelstraat					
113		L Rodebergstraat (N372)	76,6	106,1	13:39	13:33	13:29
114		<b>RODEBERG</b>	77,4	105,3	13:40	13:35	13:30
115	<b>Loker</b>						
116		R Loker Hoekjes	78,5	104,2	13:41	13:36	13:31
117		Dikkebusstraat					
118		RD Loker kerk, richting Dranouter (versmalling) (!!!)	79,3	103,4	13:43	13:37	13:32
119	<b>Dranouter</b>						
120		Dikkebusstraat					
121		L Kerk	81,5	101,2	13:46	13:40	13:35
122		Planciusplein					
123		Lettingstraat					
124		<b>MONTEBERG</b>					
125	<b>Kemmel</b>						
126		L Kemmelbergweg	84,1	98,6	13:50	13:44	13:39
127		<b>KEMMELBERG</b>	84,6	98,1	13:50	13:45	13:39
128		L Klokhofweg	85,1	97,6	13:51	13:45	13:40
129		R Kleine kemmelbergweg	85,6	97,1	13:52	13:46	13:41
130		L Kemmelbergweg	86,1	96,6	13:53	13:47	13:41
131		R Lokerstraat (Hoeve Traisnel)	86,8	95,9	13:54	13:48	13:42
132		Dries					
133		Polenlaan					
134		L Reningelststaat	88,8	93,9	13:56	13:50	13:45
135	<b>De Klijte</b>						

				km+	km-	41 km/h	43 km/h	45 km/h
136		L	Brulozestraat	91,0	91,7	14:00	13:53	13:48
137		R	Zavelaarstraat	91,5	91,2	14:00	13:54	13:49
138		L	Dikkebusstraat (N375)	92,0	90,7	14:01	13:55	13:49
139			<b>SCHERPENBERG</b>					
140			<b>Westouter</b>					
141		R	Sulferbergstraat (Loker Hoekjes)	94,0	88,7	14:04	13:58	13:52
142		R	Goeberg	94,1	88,6	14:04	13:58	13:52
143			<b>POPERINGE</b>					
144			<b>Reningelst</b>					
145			Lokerseweg (N373)	97,0	85,7	14:08	14:02	13:56
146		RD	Vlamertingseweg (café Zevekote)					
147			<b>IEPER</b>					
148			<b>Vlamertinge</b>					
149			Bellestraat	102,8	79,9	14:17	14:10	14:04
150		RP 2/4	Bellestraat					
151			<b>SPOOROVERWEG</b>	103,1	79,6	14:17	14:10	14:04
152			Hugo Verrieststraat					
153		RD	Poperingseweg dwarsen					
154			Guido Gezellestraat					
155		R	Brielenstraat	103,4	79,3	14:18	14:11	14:04
156			<b>Brielen</b>					
157			Brielenstraat					
158		L	Veurnseweg (N8)	105,4	77,3	14:21	14:14	14:07
159			<b>Boezinge</b>					
160		R	Kapellestraat	106,1	76,6	14:22	14:15	14:08
161		L	Diksmuidseweg (N369a)	108,6	74,1	14:25	14:18	14:11
162		L	Diksmuidseweg (N369)					
163			Monument Steenstraete	112,0	70,7	14:30	14:23	14:16
164			<b>LANGEMARK- POELKAPELLE</b>					
165			<b>Bikschote</b>					
166			Provincieweg (N369)					
167			<b>HOUTHULST</b>					
168			<b>Merkem</b>					
169			Iepersteenweg (N369)					
170		R	Kruispunt De Kippe (middengeleiders) (!!!)	116,8	65,9	14:37	14:29	14:22
171			Merkemstraat					
172			<b>Jonkershove</b>					
173		RD	Kerk Jonkershove	119,6	63,1	14:42	14:33	14:26
174			Jonkershovestraat					
175			<b>Houthulst</b>					
176		L	Stokstraat (versmalling 2x)	120,5	62,2	14:43	14:35	14:27
177			<b>Klerken</b>					
178		R	Torhoutstraat	121,5	61,2	14:44	14:36	14:29
179		L	Klerkenstraat (N301)	122,8	59,9	14:46	14:38	14:30
180		R	Zarrenstraat (kruispunt Smisse, richting Zarren)	123,9	58,8	14:48	14:39	14:32
181			<b>KORTEMARK</b>					
182			<b>Zarren</b>					
183			Klerkenstraat					
184		L	Schaperhoek	125,8	56,9	14:51	14:42	14:34
185			<b>DIKSMUIDE</b>					
186			<b>Esen</b>					
187		R	Steenstraat (500m kasseien)	126,7	56,0	14:52	14:43	14:35
188		RD	Steenstraat (kruispunt Roggeveld)	127,9	54,8	14:54	14:45	14:37
189			Steenstraat					
190			<b>SPOOROVERWEG</b>	127,9	54,8	14:54	14:45	14:37
191			<b>KORTEMARK</b>					
192			<b>Werken</b>					
193			Steenstraat (middengeleiders) (!!!)					
194		RD	Steenstraat (kruispunt Kruisstraat)	129,8	52,9	14:56	14:48	14:40
195		RD	Steenstraat (Krul, richting Ichtegem)	132,0	50,7	15:00	14:51	14:43
196			Steenstraat					
197		L	Koekelarestaat	134,6	48,1	15:03	14:54	14:46
198			<b>KOEKELARE</b>					
199			<b>Koekelare</b>					
200			Kortemarkstraat					
201		R	Carrestraat	135,6	47,1	15:05	14:56	14:47
202			<b>CATTEBERG</b>	136,3	46,4	15:06	14:57	14:48
203			<b>ICHTEGEM</b>					
204			<b>Ichtegem</b>					



			km+	km-	41 km/h	43 km/h	45 km/h	
205		L Bergstraat	136,7	46,0	15:07	14:57	14:49	
206		RD Diksmuidebaan (N363) dwarsen	136,8	45,9	15:07	14:57	14:49	
207	<b>KOEKELARE</b>							
208	<b>Koekelare</b>							
209		Bergstraat						
210		Swytswal						
211		R Ichtegemstraat	138,7	44,0	15:09	15:00	14:51	
212	<b>ICHTEGEM</b>							
213	<b>Ichtegem</b>							
214		Koekelarestraat						
215		RP 1/4 Koekelarestraat	139,9	42,8	15:11	15:02	14:53	
216		RD Markt (versmalling)	140,6	42,1	15:12	15:03	14:54	
217		Engelstraat						
218		<b>1° DOORTOCHT AAN DE AANKOMSTLIJN</b>	<b>RUSH 3</b>	141,3	41,4	15:13	15:04	14:55
219								
220		Nog 3 ronden van 13,8 km over:						
221								
222		Engelstraat						
223		R Keibergstraat	0,3					
224		<b>KEIBERG</b>	1,1					
225		RD Diksmuidebaan dwarsen	2,2					
226		Fonteinstraat (kasseien)						
227		R Zuster Clarastraat	2,6					
228		RD Ruidenbergstraat (Kortemarkstraat dwarsen)	2,9					
229		L Vinkensveldstraat	3,8					
230								
231	<b>KORTEMARK</b>							
232	<b>Edewalle</b>							
233		R Ruidenberstraat	4,9					
234		L Steenstraat	6,2					
235		R Koekelarestraat	7,0					
236	<b>KOEKELARE</b>							
237	<b>Koekelare</b>							
238		Kortemarkstraat						
239		R Carrestraat	8,0					
240		<b>CATTEBERG</b>	8,6					
241	<b>ICHTEGEM</b>							
242	<b>Ichtegem</b>							
243		L Bergstraat	9,4					
244		RD Diksmuidebaan (N363) dwarsen	9,8					
245	<b>KOEKELARE</b>							
246	<b>Koekelare</b>							
247		Bergstraat						
248		Swytswal						
249		R Ichtegemstraat	11,9					
250	<b>ICHTEGEM</b>							
251	<b>Ichtegem</b>							
252		Koekelarestraat						
253	RP 1/4	Koekelarestraat	13,1					
254		RD Markt (versmalling)	13,4					
255		Engelstraat						
256		Aankomstlijn	13,8					
257								
258		<b>2° DOORTOCHT AAN DE AANKOMSTLIJN</b>	155,1	27,6	15:33	15:23	15:13	
259								
260		<b>3° DOORTOCHT AAN DE AANKOMSTLIJN</b>	168,9	13,8	15:54	15:42	15:32	
261								
262		<b>AANKOMST</b>	182,7	0,0	16:14	16:01	15:50	

Versie:  
26/01/2016**Omloop van de Westhoek**

zondag 6 maart 2016

**Nevenwedstrijd Ichtegem 2016**

				Tijdschema				
				km+	km-	39 km/h	41 km/h	43 km/h
1	<b>ICHTEGEM</b>							
2	<b>Ichtegem</b>							
3		Zuidstraat GEDIMAT - TANGHE		-0,5		11:30	11:30	11:30
4		L Mitswegestraat		-0,1				
5		<b>OFFICIËLE START</b>		0,0	127,5	11:31	11:31	11:31
6	<b>Eernegem</b>							
7		L Zedelgensesteenweg (N368c)		1,5	126,0	11:33	11:33	11:33
8		L Oostendesteenvweg (N33)		3,3	124,2	11:36	11:35	11:35
9	<b>Ichtegem</b>							
10		Oostendesteenvweg (N33)						
11		RD Kruispunt De Engel		5,6	121,9	11:39	11:39	11:38
12		Torhoutbaan (N33)						
13		R Diksmuidebaan (N363) (middengeleiders) (!!!)		8,2	119,3	11:43	11:43	11:42
14		L Zuster Clarastraat		9,3	118,2	11:45	11:44	11:43
15		RD Ruidenbergstraat (Kortemarkstraat dwarsen)		10,6	116,9	11:47	11:46	11:45
16		R Veldemolenstraat		11,4	116,1	11:48	11:47	11:46
17		Bergstraat						
18		L Diksmuidebaan (N363)		12,4	115,1	11:50	11:49	11:48
19	<b>KOEKELARE</b>							
20	<b>Koekelare</b>							
21		Provinciebaan (N363)						
22		RP 2/4 Rondpunt Belhutte		13,7	113,8	11:52	11:51	11:50
23	<b>Bovekerke</b>							
24		RD Kruispunt Staatsbossen		15,5	112,0	11:54	11:53	11:52
25		Provinciebaan (N363)						
26	<b>DIKSMUIDE</b>							
27	<b>Vladslo</b>							
28		Wijnendalestraat (N363)						
29		RD Kruispunt Wikkelaar		17,6	109,9	11:58	11:56	11:55
30		Wijnendalestraat (N363)						
31	<b>Beerst</b>							
32		Wijnendalestraat (N363)						
33		L Oostendestraat		21,8	105,7	12:04	12:02	12:01
34	<b>Diksmuide</b>							
35		De Breyne Peelaertstraat						
36		RD Markt		24,8	102,7	12:09	12:07	12:05
37		Admiraal Ronarchstraat						
38		R Maria Doolaeghestraat (N35)		25,0	102,5	12:09	12:07	12:05
39		L Koning Albertstraat (N369)		25,1	102,4	12:09	12:07	12:06
40		Woumenweg (N369) (vluchtheuvels)						
41		RD Woumen kerk		28,8	98,7	12:15	12:13	12:11
42		Iepersteenweg (N369)						
43		Provinciaal domein De Blankaert		30,5	97,0	12:17	12:15	12:13
44	<b>HOUTHULST</b>							
45	<b>Merkem</b>							
46		Iepersteenweg (N369)						
47		L Kruispunt De Kippe (middengeleiders)		33,8	93,7	12:23	12:20	12:18
48		Merkemstraat						
49	<b>Jonkershove</b>							
50		RD Kerk Jonkershove		37,3	90,2	12:28	12:25	12:23
51		Jonkershovestraat						
52	<b>Houthulst</b>							
53		L Stokstraat (versmalling 2x)		38,2	89,3	12:29	12:26	12:24
54	<b>Klerken</b>							
55		R Torhoutstraat		39,2	88,3	12:31	12:28	12:25
56		L Klerkenstraat (N301)		40,5	87,0	12:33	12:30	12:27
57		R Zarrenstraat (kruispunt Smisse, richting Zarren)		41,6	85,9	12:35	12:31	12:29
58	<b>KORTEMARK</b>							
59	<b>Zarren</b>							
60		Klerkenstraat						
61		L Schaperhoek		43,3	84,2	12:37	12:34	12:31
62	<b>DIKSMUIDE</b>							
63	<b>Esen</b>							
64		R Steenstraat (500m kasseien)		44,4	83,1	12:39	12:35	12:32
65		RD Steenstraat (kruispunt Roggeveld)		45,6	81,9	12:41	12:37	12:34
66		<b>SPOOROVERWEG</b>	<b>Trein: 12u42 &amp; 13u18</b>	45,7	81,8	12:41	12:37	12:34
67	<b>KORTEMARK</b>							
68	<b>Werken</b>							
69		Steenstraat						
70		RD Steenstraat (kruispunt Kruisstraat) (middengeleider)		47,6	79,9	12:44	12:40	12:37
71		RD Steenstraat (Krul, richting Ichtegem)		49,9	77,6	12:47	12:44	12:40
72		Koekelarestreet dwarsen		52,4	75,1	12:51	12:47	12:44
73	<b>KOEKELARE</b>							

			km+	km-	39 km/h	41 km/h	43 km/h
74	<b>Koekelare</b>						
75		Steenstraat					
76	<b>ICHTEGEM</b>						
77	<b>Ichtegem</b>						
78		Ruidenbergstraat					
79		<b>RUIDENBERG</b>	53,6	73,9	12:53	12:49	12:45
80		L Bergstraat	53,8	73,7	12:53	12:49	12:46
81		L Bergstraat	54,2	73,3	12:54	12:50	12:46
82		RD Diksmuidebaan (N363) dwarsen	54,5	73,0	12:54	12:50	12:47
83	<b>KOEKELARE</b>						
84	<b>Koekelare</b>						
85		Bergstraat					
86		Swytswal					
87		R Ichtegemstraat	56,5	71,0	12:57	12:53	12:49
88	<b>ICHTEGEM</b>						
89	<b>Ichtegem</b>						
90		Koekelarestraat					
91		RP 1/4 Koekelarestraat	57,8	69,7	12:59	12:55	12:51
92		RD Markt (versmalling)	58,2	69,3	13:00	12:56	12:52
93		Engelstraat					
94		<b>1° DOORTOCHT AAN DE AANKOMSTLIJN</b>	58,7	68,8	13:01	12:56	12:52
95							
96		Nog 8 ronden van 8,6 km over :					
97							
98		Engelstraat					
99		R Keibergstraat	0,3				
100		RD Diksmuidebaan dwarsen	2,2				
101		Fonteinstraat (kasseien)					
102		R Zuster Clarastraat	2,6				
103		RD Ruidenbergstraat (Kortemarkstraat dwarsen)	3,1				
104		R Veldmolenstraat	3,7				
105		Bergstraat					
106		RD Diksmuidebaan (N363) dwarsen	4,5				
107	<b>KOEKELARE</b>						
108		Bergstraat					
109		Swytswal					
110		R Ichtegemstraat	6,6				
111	<b>ICHTEGEM</b>						
112		Koekelarestraat					
113		RP 1/4 Koekelarestraat	7,8				
114		RD Markt	8,2				
115		Engelstraat					
116		Aankomstlijn	8,6				
117							
118		<b>2° DOORTOCHT AAN DE AANKOMSTLIJN</b>	67,3	60,2	13:14	13:09	13:04
119							
120		<b>3° DOORTOCHT AAN DE AANKOMSTLIJN</b>	75,9	51,6	13:27	13:22	13:16
121							
122		<b>4° DOORTOCHT AAN DE AANKOMSTLIJN</b>	84,5	43,0	13:41	13:34	13:28
123							
124		<b>5° DOORTOCHT AAN DE AANKOMSTLIJN</b>	93,1	34,4	13:54	13:47	13:40
125		<b>*** SUPERSPURT GEDIMAT-TANGHE ***</b>					
126		<b>6° DOORTOCHT AAN DE AANKOMSTLIJN</b>	101,7	25,8	14:07	13:59	13:52
127							
128		<b>7° DOORTOCHT AAN DE AANKOMSTLIJN</b>	110,3	17,2	14:20	14:12	14:04
129							
130		<b>8° DOORTOCHT AAN DE AANKOMSTLIJN</b>	118,9	8,6	14:33	14:25	14:16
131							
132		<b>AANKOMST</b>	127,5	0,0	14:47	14:37	14:28